

KOORDINAČNÍ SITUACE
M 1:1000



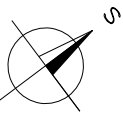
LEGENDA:

PLOCHY:



- Vozovka - asfalt
- Vozovka - napojení sjezdů
- Nezpevněná krajnice
- Nezpevněné sjezdy
- Vodorovné dopravní značení - nové
- Stávající vedení NN
- Stávající sdělovací vedení
- Stávající plynovod STL
- Stávající dešťová kanalizace

Poznámka:

Pročištění příkopů včetně propustků bude provedeno v celé délce řešeného úseku.
Celková délka příkopů činí 2640 m.



REVIZE:	PŘEDMĚT ZMĚNY:	VYPRACOVAL:	DATUM:
1			
2			
3			

<div>OBJEDNATEL:</div> <div><div>Královéhradecký kraj Pivovarské náměstí 1245 500 03 Hradec Králové</div></div>	NÁZEV AKCE: III/32523 TŘEBNOUŠEVES - RAŠÍN		
	ČÁST / STAVEBNÍ OBJEKT: SOUHRNNÉ ŘEŠENÍ STAVBY		
	PŘÍLOHA: KOORDINAČNÍ SITUACE		
<div>ZHOTOVITEL:</div> <div><div>M - PROJEKCE s.r.o. Resslova 956 500 02 Hradec Králové www.m-projekce.cz</div></div>	ZODP. PROJEKTANT:	Ing. P. HÁJEK	PARÉ:
	VYPRACOVAL:	M. BERAN	
	KONTROLA:	Ing. P. HÁJEK	
	MĚŘITKO:	Č. ZAKÁZKY:	
	1:1000	17-175-01	
	STUPEŇ:	DATUM:	ČÁST:
	PDPS	1/2018	B
			PŘÍLOHA:
			2.3